





TRIPLE FRONTERA **PERÚ – COLOMBIA – BRASIL**

Diagnóstico Preliminar del Consumo y Comercio de Fauna Silvestre

*Lucila Pautrat
Robinson Mosquera
Alexander Madrigal*

Noviembre 2023



-  *Ámbito del Diagnóstico Preliminar*
-  *Ámbito de Influencia complementario*

TRIPLE FRONTERA

PERÚ – COLOMBIA – BRASIL

Diagnóstico Preliminar del Consumo y Comercio de Fauna Silvestre

OBJETIVOS:

- *Desarrollar una propuesta teórica – metodológica para el análisis de la criminalidad ambiental en la Triple Frontera Perú – Colombia – Brasil*
- *Desarrollar un diagnóstico preliminar de las modalidades de consumo y comercio de fauna silvestre en la Triple Frontera Perú – Colombia – Brasil, a partir de información de campo en las ciudades de Leticia, Tabatinga y Santa Rosa del Yavará.*
- *Identificar vacíos de información a fin de complementar los escenarios de informalidad e impunidad normalizada y extendida, respecto a los marcos normativos y regulatorios para la gestión de los recursos naturales al interior de cada país y entre los países.*

ALCANCE Y METODOLOGÍA:

- *Investigación descriptiva de carácter exploratorio*
- *01 Semana de trabajo de campo*
- *Mapeo de territorios de uso en base a información primaria*
- *Investigación del contexto institucional y normativo en base a información secundaria*
- *No se hizo contacto directo con autoridades locales de ninguno de los 3 países*

ENFOQUES DE LA TEORÍA DE LAS RELACIONES INTERNACIONALES PARA LA COMPRESIÓN DE LA FRONTERA EN LAS PRÁCTICAS SOCIOPOLÍTICAS DE LOS PAÍSES.

<i>CLÁSICO O REALISTA-TRADICIONAL</i>	<i>LIBERAL-GLOBALISTA</i>	<i>CRÍTICO-CONSTRUCTIVISTA</i>
<ul style="list-style-type: none"> • Es Estado-céntrico. Las fronteras son <i>“delimitaciones físicas y geográficas entre países, las cuales tienen la misión de preservar la soberanía estatal y la seguridad nacional”</i>. • El poder y la autoridad en dichos perímetros es ejercido por el Estado-nación, de acuerdo con sus capacidades de seguridad (al interior) y defensa (hacia el exterior). • Predomina la presencia de la fuerza pública y el control institucional del territorio, especialmente frente a actores extranjeros o irregulares que amenazan o representan un riesgo para la soberanía nacional. 	<ul style="list-style-type: none"> • Asume el carácter multidimensional de la seguridad para entender <i>“los espacios fronterizos como escenarios de cooperación e integración entre los Estados”</i>. • La seguridad cobra importancia, incluyendo en la agenda política las amenazas relacionadas con el desarrollo social. • Reconoce que no pueden existir fronteras cerradas, y que se requiere de acuerdos para garantizar la gobernanza en estos espacios, teniendo en cuenta las necesidades de las comunidades locales conectadas con problemáticas de orden trasnacional derivadas de la intensificación de la globalización. 	<ul style="list-style-type: none"> • Alude a factores de identidad e ideas al sostener que <i>más allá de su expresión física y territorial, las fronteras son constructos sociales que reproducen relaciones de poder</i>. • Aborda la variable sociocultural de las colectividades o grupos y su identidad societal, que conllevan el hecho que para las mismas comunidades la pertenencia a un país sea importante o no en los mismos territorios fronterizos. • Prioriza a los agentes sociales diversos y sus prácticas por ser quienes configuran la realidad en los territorios de frontera.

PROPUESTA CONCEPTUAL DE LA TRIPLE FRONTERA PECOBRA

Espacio *multidimensional* donde se superponen diversos *niveles de interacción* en escenarios de *formalidad e informalidad*:

FORMALIDAD ESTATAL EN EL CONTEXTO DE LA POLÍTICA FRONTERIZA

- **Primer Nivel**: las *acciones formales de política* dentro de los límites de cada Estado (Brasil, Colombia, Perú) para cumplir sus funciones de *garantes de la soberanía y seguridad frente a las amenazas internas y externas*
- **Segundo Nivel**: *Ámbito compartido de cooperación e integración*, debido a su interdependencia por factores internacionales, nacionales y locales, en el marco del Derecho Internacional y la Política de Integración en la Región Amazónica.
- **Tercer Nivel**: *espacio simbólico* donde los grupos sociales expresan sus *identidades y diferencias culturales, tienen capacidad de agencia y ejercen relaciones de poder.*

INFORMALIDAD Y CRIMINALIDAD ORGANIZADA

- **Cuarto Nivel**: De la realidad cotidiana. Los espacios físicos y socio-económicos se caracterizan por la *informalidad, la debilidad institucional, ausencia de regulación y control, y corrupción.*
- **Quinto Nivel**: Se *desvanecen los límites políticos e institucionales*, y el espacio es anegado e infiltrado por la *criminalidad organizada que define nuevos territorios de dominación, se desplaza y circula irrestrictamente* por los países, imponiendo las reglas del narcotráfico y sus brazos armados mediante el sicariato y la extorsión. Es *eficaz y persistente* para sobreponerse a los órdenes formales e informales, logrando una convivencia estable.

5. Criminalidad Organizada Transfronteriza

Cárteles Internacionales de Narcotráfico

Sicariato / Extorsión / Milicias

4. Informalidad / Economías ilegales

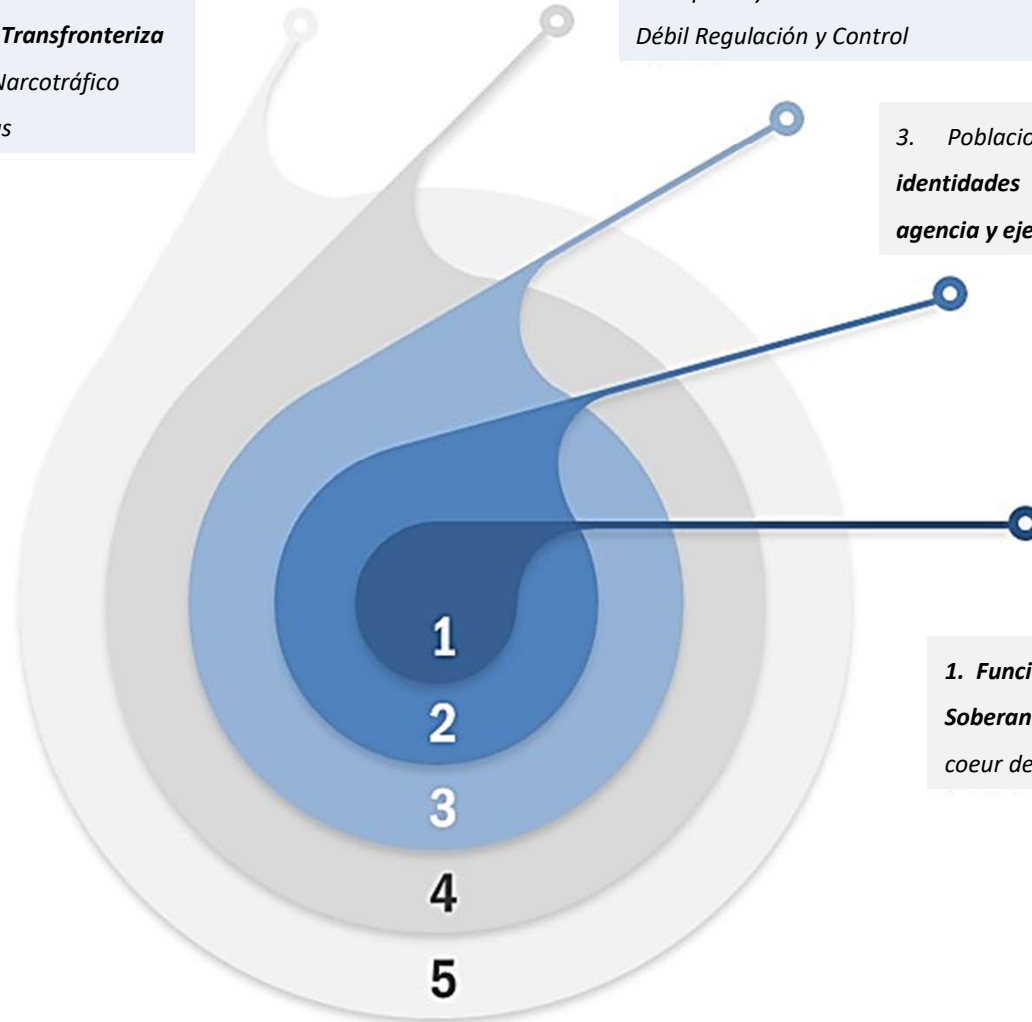
Corrupción y Debilidad Institucional

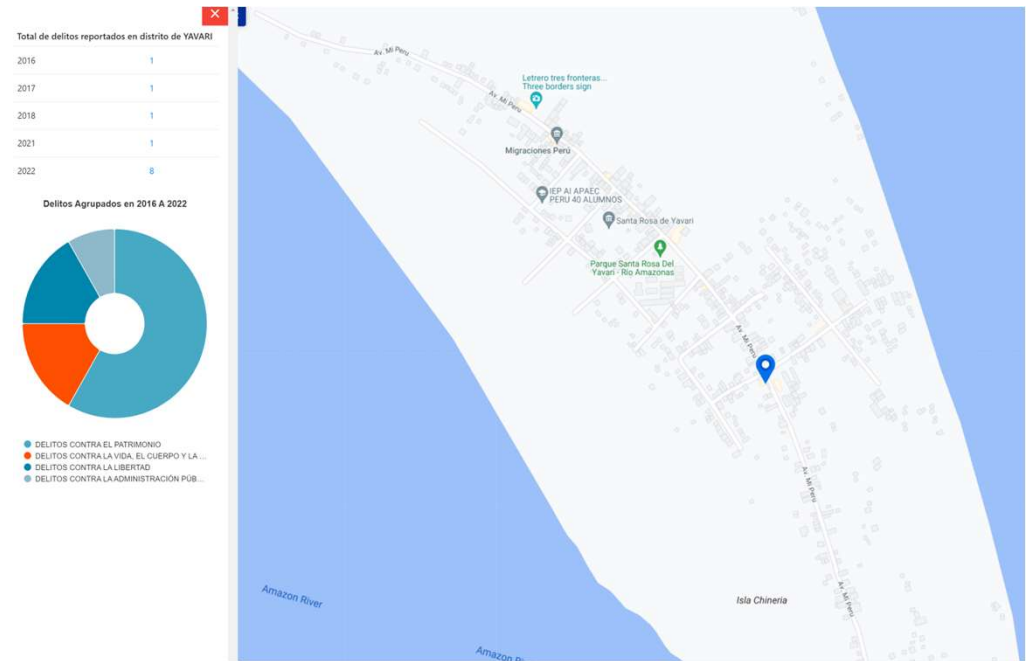
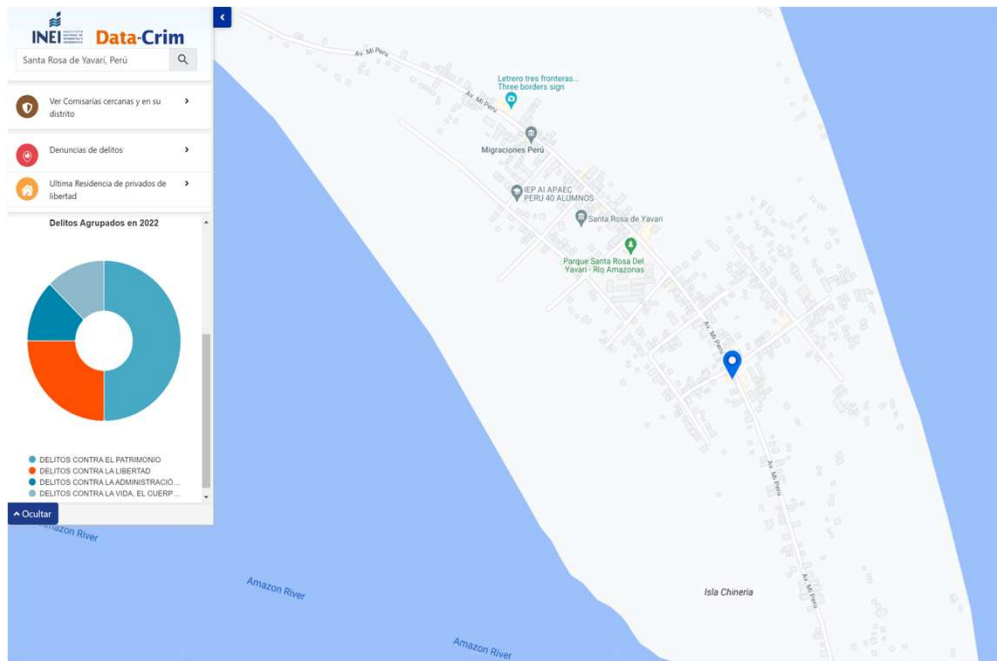
Débil Regulación y Control

3. Poblaciones nacionales expresan sus **identidades culturales**, tienen **capacidad de agencia** y ejercen **relaciones de poder**.

2. **Espacio Transfronterizo** como **escenario de cooperación e integración entre los Estados**, para la **gobernanza internacional**.

1. **Función Estatal** de preservación de la **Soberanía y Seguridad externa** como **coeur de la Política Fronteriza**.



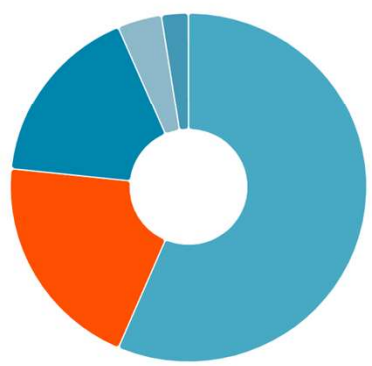


No hay datos. No se registran los delitos.

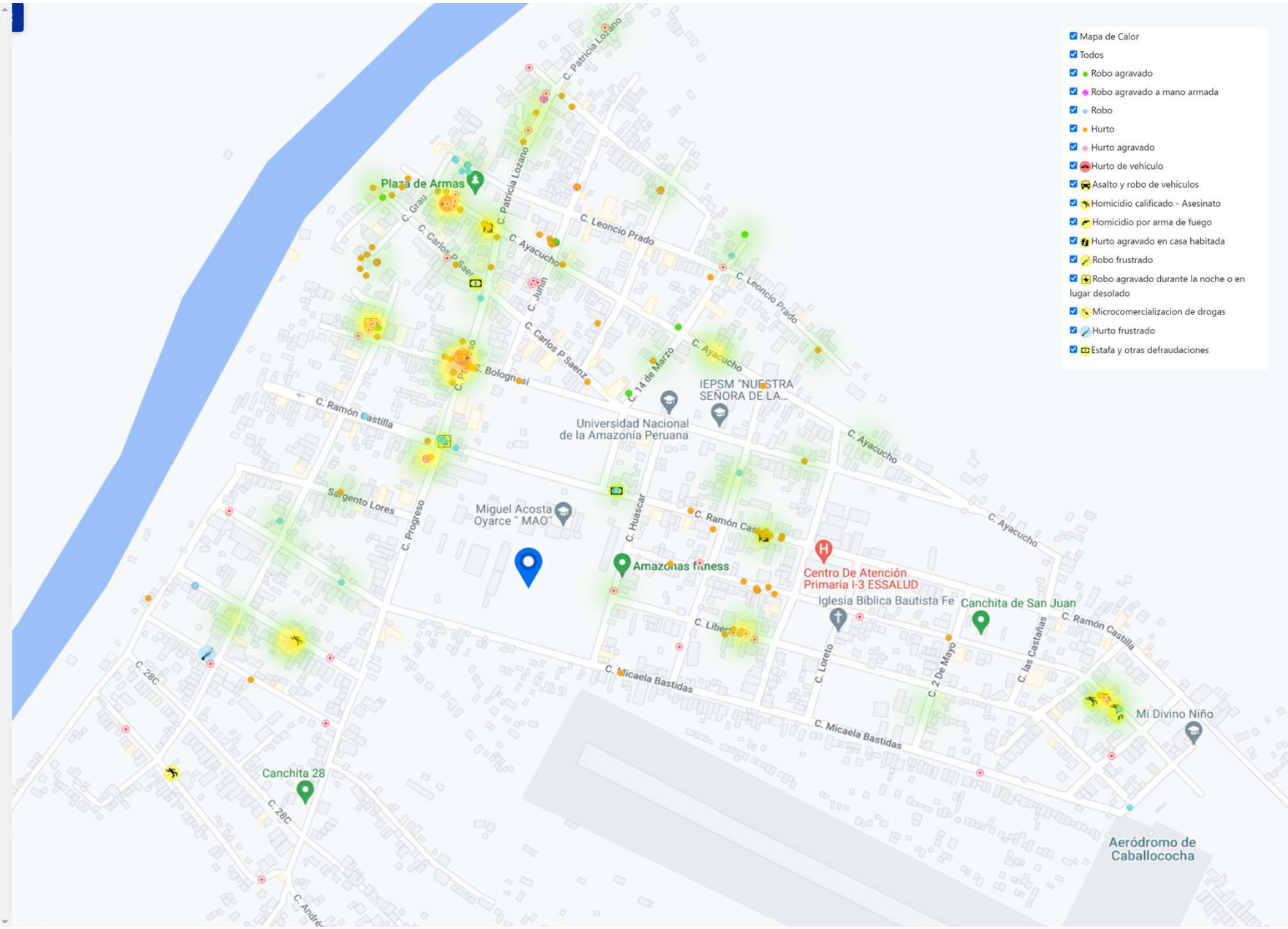
Total de delitos reportados en distrito de RAMON CASTILLA

2016	84
2017	54
2018	103
2019	78
2020	74
2021	125
2022	71

Delitos Agrupados en 2016 A 2022



- DELITOS CONTRA EL PATRIMONIO
- DELITOS CONTRA LA VIDA, EL CUERPO Y LA ...
- DELITOS CONTRA LA LIBERTAD
- DELITOS CONTRA LA SEGURIDAD PÚBLICA
- DELITOS CONTRA LA FAMILIA



- Mapa de Calor
- Todos
- Robo agravado
- Robo agravado a mano armada
- Robo
- Hurto
- Hurto agravado
- Hurto de vehículo
- Asalto y robo de vehículos
- Homicidio calificado - Asesinato
- Homicidio por arma de fuego
- Hurto agravado en casa habitada
- Robo frustrado
- Robo agravado durante la noche o en lugar desolado
- Microcomercialización de drogas
- Hurto frustrado
- Estafa y otras defraudaciones

Caballococha, Perú



Ver Comisarias cercanas y en su distrito >

Denuncias de delitos >

Ultima Residencia de privados de libertad >



Total de delitos reportados en distrito de RAMON CASTILLA

2016	84
2017	54
2018	103
2019	78
2020	74
2021	125
2022	71

Delitos Agrupados en 2016 A 2022

^ Ocultar

CTB Monte Carmelo
Temporarily closed



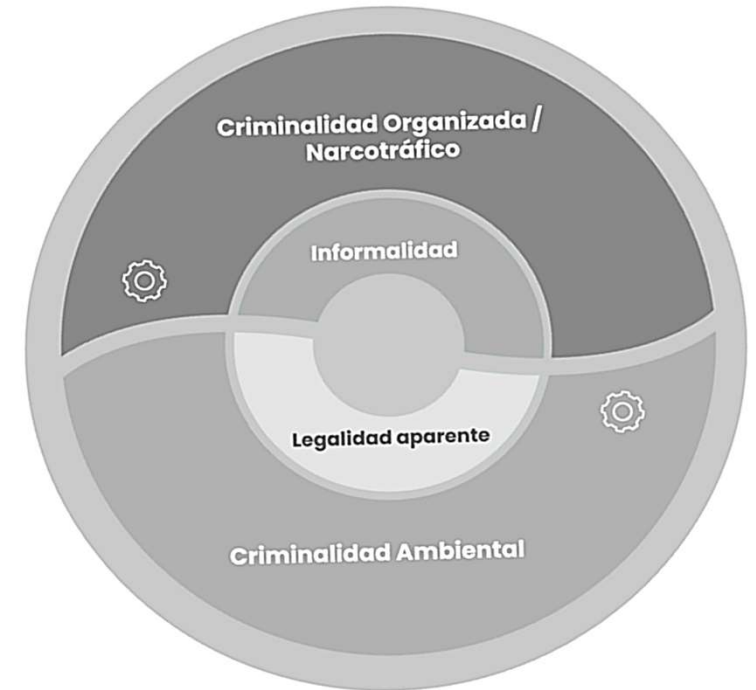
- Mapa de Calor
- Todos
- Robo agravado
- Robo agravado a mano armada
- Robo
- Hurto
- Hurto agravado
- Hurto de vehículo
- Asalto y robo de vehículos
- Homicidio calificado - Asesinato
- Homicidio por arma de fuego
- Hurto agravado en casa habitada
- Robo frustrado
- Robo agravado durante la noche o en lugar desolado
- Microcomercialización de drogas
- Hurto frustrado
- Estafa y otras defraudaciones



Glorificación del narco en series y películas le hace mucho daño a la juventud: Juan Pablo Escobar



***“El que puede lo más,
puede lo menos...”***



SUPERFICIE CULTIVADA CON ARBUSTO DE HOJA DE COCA EN PRODUCCIÓN

Zona de monitoreo

Bajo Amazonas

Departamento

Todas

Provincia

Todas

Distrito

Todas

NOTA TÉCNICA



1. En el Ámbito Nacional

2. En Áreas Naturales Protegidas

3. En Pueblos Indígenas

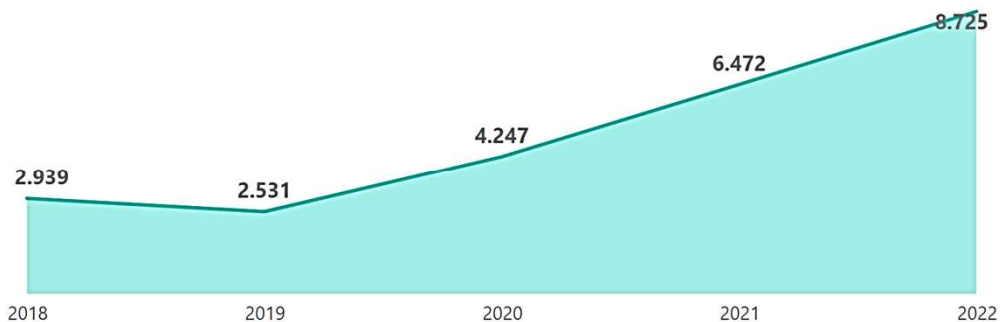
2018

2022

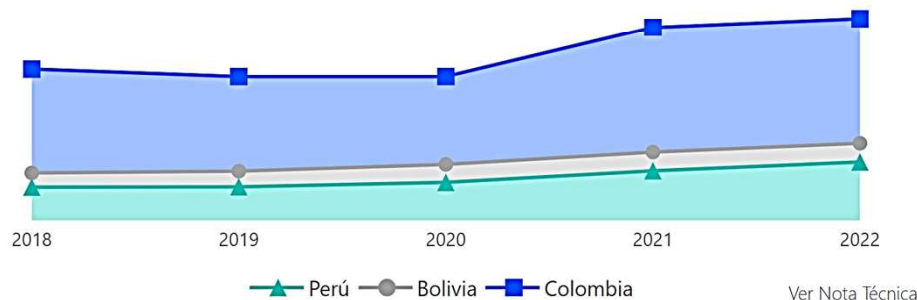
Periodo de análisis:



Evolución de Superficie Cultivada (ha)



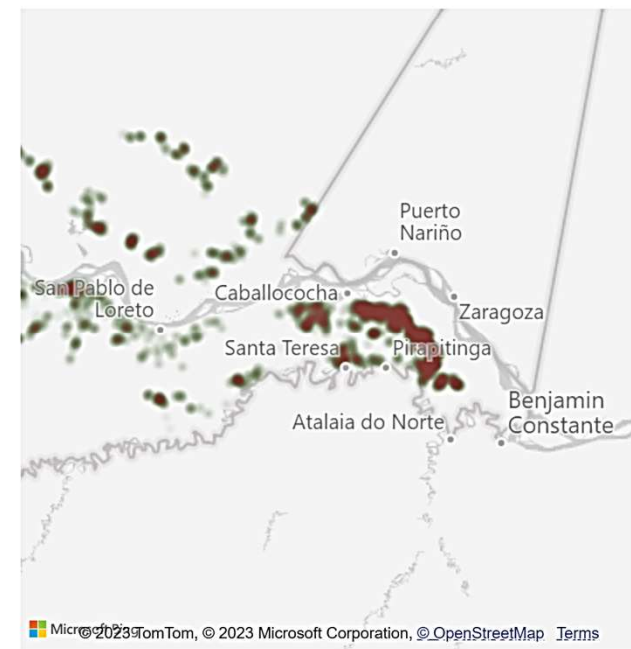
Evolución de Superficie Cultivada (ha) en la Región Andina



Ver Nota Técnica

Mapa de Superficie Cultivada (ha), 2022

2022 2021 2020 2019 2018



Legenda del mapa:
■ Cultivos de Coca
■ Concentración de Cultivos de Coca

Tasa de variación
interanual 2022

34,80%

Parcelamiento promedio:
2022 (en ha)

1,66

PRECIO DE PASTA BASICA DE COCAINA EN PERU (USD/KG)

ZONA COCALERA/ZEI*	PERÍODO	2013	2014	2015	2016	2017	2020	2021	2022	2023
Aguaytía		1 026,0	770,0	735,0	735,0	833,0				
Alto Huallaga					976,0	620,0				
Alto Huallaga: Monzón		917,0	945,0	738,0		1 017,0				
Corredor Amazónico							2 201,0	2 243,8	1 728,6	2 160,3
Huallaga							2 205,0	2 030,2	1 500,3	1 673,3
La Convención-Kosñipata							3 172,0	2 062,4	2 632,8	2 385,8
Pichis- Palcazú - Pachitea		670,0	852,0	791,0	837,0	934,0				
Sur Amazónico							2 634,0	3 363,3	3 107,6	3 053,5
Triple Frontera							2 640,0	3 207,5	4 111,5	4 661,7
VRAEM		838,0	804,0	715,0	840,0	863,0	2 033,0	2 055,9	1 788,7	2 422,3

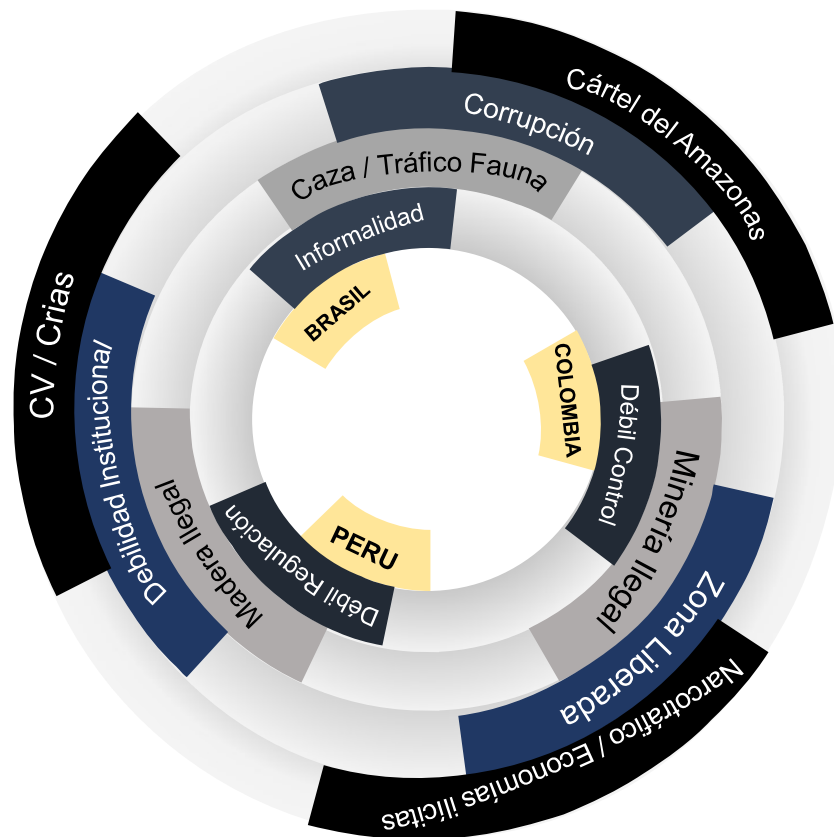
PRECIO DE CLORHIDRATO DE COCAINA EN PERU (USD/KG)

ZONA COCALERA/ZEI*	PERÍODO	2013	2014	2015	2016	2017	2020	2021	2022	2023
Aguaytía		1 388,0	1 136,0	1 204,0	1 247,0	1 323,0				
Alto Huallaga					1 441,0	1 601,0				
Alto Huallaga: Monzón 1		1 301,0	1 370,0	1 238,0		1 655,0				
Corredor Amazónico							4 303,0	3 930,7	3 033,5	3 396,8
Huallaga							4 325,0	4 160,1	3 065,6	3 102,0
La Convención-Kosñipata							5 415,0	4 587,1	4 243,9	3 939,3
Pichis- Palcazú - Pachitea			977,0	921,0	784,0					
Sur Amazónico							7 725,0	8 130,5	7 016,8	6 883,7
Triple Frontera							5 344,0	5 820,5	6 653,4	7 880,4
VRAEM		1 240,0	1 228,0	1 169,0	1 683,0	2 210,0	3 858,0	3 901,1	3 323,1	3 735,4

Fuente: INEI, 2023.

FRONTERA LÍQUIDA

En el Centro de un **Vórtice Financiero** que licúa la formalidad y la legalidad en los 3 países.



- 01 Economías Formales / Informales
- 02 Infracciones Ambientales Normalizadas
- 03 Economías subterráneas y Criminalidad Organizada Transfronteriza